



EUWI+ підтримує розробку ПУРБ Дніпра



План управління басейном р.Дніпро



Коноваленко Оксана
Національний координатор проекту

м.Дніпро, 24 лютого 2020



Важливі кроки

1 етап

ЗАКОНОДАВЧІ ЗАХОДИ

(розроблення нормативно-правових актів з метою перенесення вимог законодавства ЄС до законодавства України)

2 етап

ІНСТИТУЦІЙНІ ЗАХОДИ

(створення органу влади, окремих структурних підрозділів, реорганізація з метою надання нових функцій та повноважень органам відповідно до нового законодавства)

3 етап

ОРГАНІЗАЦІЙНІ ЗАХОДИ

(забезпечення ефективності здійснення відповідних процедур, ведення баз даних, придбання і встановлення необхідного обладнання, навчання)

ПЛАН УПРАВЛІННЯ РАЙОНОМ РІЧКОВОГО БАСЕЙНУ ДНІПРА

1.1 Опис річкового басейну

4-й квартал 2018 року



1.2 Визначення масивів поверхневих та підземних вод

4-й квартал 2018 року



2. Визначення основних антропогенних впливів на стан вод

4-й квартал 2019 року




7. Розробка програми заходів, як досягти доброго екологічного стану



6. Економічний аналіз

2-й квартал 2019 року

- економічний розвиток території басейну
- характеристика сучасного водокористування
- прогноз потреб у воді основних галузей економіки
- інструменти економічного контролю



5. Встановлення екологічних цілей

2-й квартал 2020 року



4. Картографування системи моніторингу поверхневих та підземних вод

3-й квартал 2019 року



3. Визначення зон, які підлягають охороні

4-й квартал 2019 року

- об'єкти Смарагдової мережі
- зони санітарної охорони
- зони охорони цінних видів водних біоресурсів
- води, які використовуються для рекреаційних, лікувальних, курортних та оздоровчих цілей, а також для купання
- зони, вразливі до (накопичення) нітратів



ПЛАН УПРАВЛІННЯ РАЙОНОМ РІЧКОВОГО БАСЕЙНУ ДНІПРА

Головна мета Плану - забезпечення досягнення доброго екологічного та хімічного стану поверхневих та підземних водних масивів




- Допомога в зміцненні лабораторної бази для моніторингу





Action funded by the
EUROPEAN UNION




Полюві дослідження





Комунікація





- ✿ Ефективне Управління водними ресурсами за допомогою Плану управління річковим басейном,
- ✿ Активне залучення всіх зацікавлених сторін, включаючи НУО та місцевих жителів, в управління водними ресурсами.



ПЛАН УПРАВЛІННЯ

Інструмент досягнення
доброго екологічного та хімічного станів поверхневих
вод та
кількісного та хімічного станів підземних вод

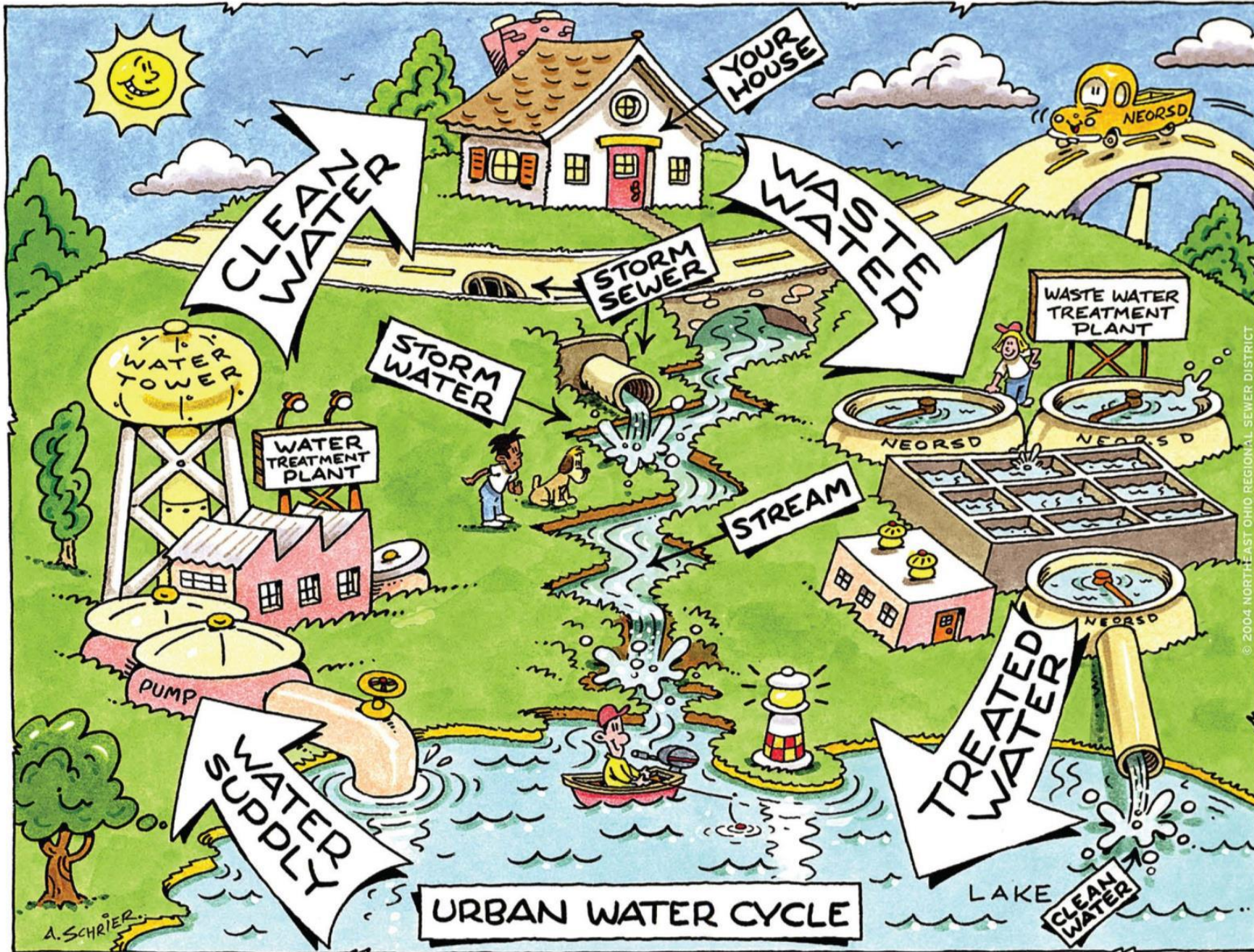


Про ЩО ПУРБ?



- Комплексний підхід до управління водними ресурсами та екосистемами,
- З метою покращення здоров'я населення, водних ресурсів та екосистем та сприяння розвитку економіки
- Плановий документ, розроблений відповідно до встановленої методології, та за участі громадськості
- Нетехнічний та зрозумілий документ із законним обґрунтуванням для прийняття управлінських рішень та інформування широкого кола зацікавлених.
- Складається з двох основних частин: оцінка станів (за даними моніторингу/аналізу антропогенних впливів) та програма заходів







ДОРОЖНЯ КАРТА

ПУРБ

2014	Початок впровадження Планів управління річковими басейнами	
2016	✓ Закріплено інтегровані підходи управління водними ресурсами за басейновим принципом на законодавчому рівні	
2017	✓ Визначено гідрографічне та водогосподарське районування	✓ Визначено Порядок розроблення водогосподарських балансів
	✓ Затверджено перелік забруднюючих речовин для встановлення хімічного стану вод	✓ Затверджено Порядок розроблення плану управління річковим басейном
2018	✓ Затверджено Типове положення про басейнові ради	✓ Створено електронний водний кадастр - геопортал «Водні ресурси України»
	✓ Проведено інституційну трансформацію структури водного сектору	✓ Створено басейнові ради
2019	✓ Затверджено новий Порядок здійснення державного моніторингу вод	✓ Розроблено методики визначення водних масивів та їх віднесення до класів
	Визначення водних масивів , їх типологія	Опис району річкового басейну – елементу плану управління річковим басейном
2020	Аналіз антропогенних впливів на кількісний та якісний стан вод	Реєстр зон, що охороняються
	Виконання програми діагностичного моніторингу	Розробка програми моніторингу
2021	Встановлення референційних умов	Створення класифікацій екологічного стану водних масивів
	Встановлення екологічних цілей для водних масивів	Встановлення екологічного та хімічного станів водних масивів
2022	Розробка економічного аналізу водокористування	Огляд виконання програм або заходів , включаючи шляхи досягнення екологічних цілей
	Оцінка впливу на довкілля (ОВД) та стратегічна екологічна оцінка (СЕО) заходів	Розробка програм заходів для досягнення доброго стану
2023	Громадське обговорення проектів Планів управління річковими басейнами	Підготовка звіту про інформування громадськості
	Підготовка Переліку компетентних органів державної влади, відповідальних за виконання плану управління річковим басейном	Визначення Порядку отримання інформації про стан вод
2023	Затвердження Кабінетом Міністрів України Планів управління річковими басейнами для 9 районів річкових басейнів	





ПЛАНИ УПРАВЛІННЯ РІЧКОВИМИ БАСЕЙНАМИ



крок 1

ВИЗНАЧЕННЯ МАСИВІВ ПОВЕРХНЕВИХ ВОД

до 1 липня 2019 року



крок 2

**АНАЛІЗ АНТРОПОГЕННИХ ВПЛИВІВ НА
КІЛЬКІСНИЙ ТА ЯКІСНИЙ СТАН ВОД**

до 1 листопада 2019 року



крок 3

ОПИС РІЧКОВОГО БАСЕЙНУ

до 1 вересня 2019 року



крок 4

**СТВОРЕННЯ РЕЄСТРУ ЗОН, ЩО
ОХОРОНЯЮТЬСЯ**

до 1 листопада 2019 року



крок 5

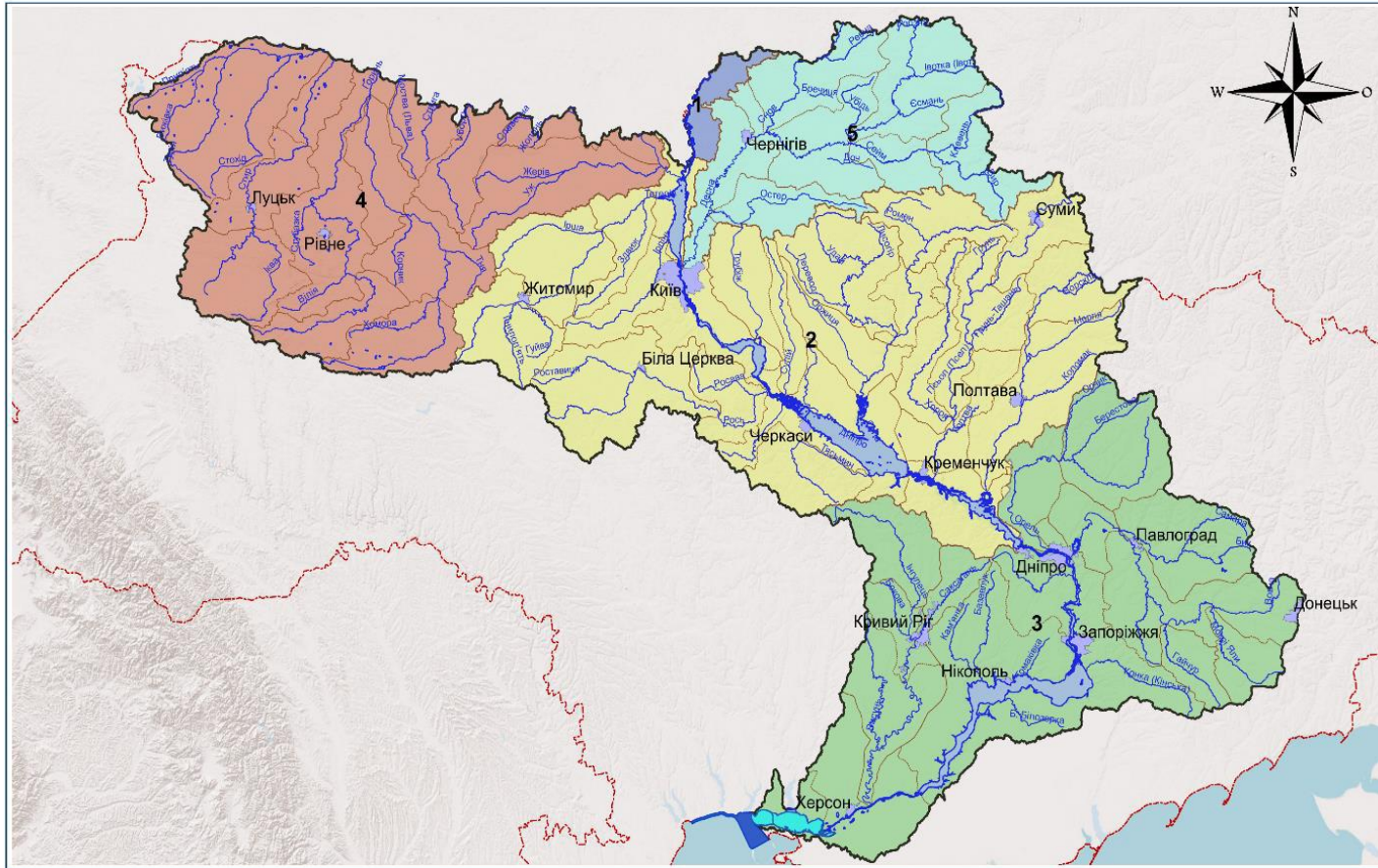
**РОЗРОБКА ПРОГРАМИ ДІАГНОСТИЧНОГО
МОНІТОРИНГУ**

до 1 грудня 2019 року

6



Суббасейни та Водогосподарські ділянки




Systeme Coordination Reference
WGS 84

Scale
1:3 800 000

Data source


Державний Водний Кадастр: Облік поверхневих водних об'єктів. Тематичні шари: Річкові суббасейни, Водогосподарські ділянки.

"European Union Water Initiative plus for Eastern Partnership Countries" 

Український гідрометеорологічний інститут

Суббасейни та Водогосподарські ділянки

Approval
25.01.2019







Самая большая финансовая помощь ЕС водному сектору стран Восточного партнерства



ГЛАВНАЯ | О ПРОЕКТЕ EUWI+ | СТРАНЫ-ПАРТНЕРЫ | НОВОСТИ И СОБЫТИЯ | РЕЗУЛЬТАТЫ

Вы здесь: Главная > Результаты > ВСЕ ОТЧЕТЫ > Украина

ВСЕ ОТЧЕТЫ



Главная
Результаты
ВСЕ ОТЧЕТЫ

Отчеты для Украины

январь 21, 2020
Україна : НАЦІОНАЛЬНІ ЦІЛЬОВІ ПОКАЗНИКИ ДО ПРОТОКОЛУ ПРО ВОДУ ТА ЗДОРОВ'Я В УКРАЇНІ ТА ЗАХОДИ ЇХ ДОСЯГНЕННЯ

июль 16, 2019
ТЕХНІЧНИЙ ЗВІТ: ОПИС ХАРАКТЕРИСТИК РАЙОНУ БАСЕЙНУ РІЧКИ ДНІПРО
ТЕХНІЧНИЙ ЗВІТ: ОПИС ХАРАКТЕРИСТИК РАЙОНУ БАСЕЙНУ РІЧКИ ДНІПРО

360 TOTAL SECURITY

✓ (E:) 4.5G/14.6G



Консультації



- Основна Мета - Приймати обгрунтовані рішення: => рішення, які легше виконати
- Збір та аналіз різних думок, бачень і проблем: від водокористувачів до окремих водоспоживачів
- Врахування реальних інтересів водокористувачів та громадян
- Широке інформування громадськості та формування громадської думки => опосередкована участь у формуванні та впровадженні водної політики в річковому басейні



www.facebook.com/euwiplus/



www.euwipluseast.eu



Консультації



- Сформувати основні значимі проблеми для встановлення пріоритетів для майбутніх дій.
- Встановлення екологічних цілей
- **ВПЕРЕД ДО ЧИСТИХ РІЧОК!**



www.facebook.com/euwiplus/



www.euwipluseast.eu



THANK YOU

Oksana Konovalenko

Коноваленко Оксана



www.facebook.com/euwiplus/



www.euwipluseast.eu